


















Elementi del patrimonio naturale come componenti della rete ecologica provinciale

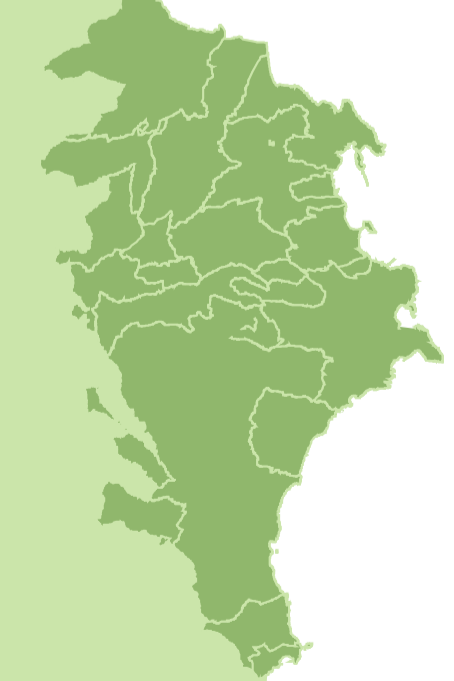

-  Riserve
 -  SIC_ZPS
 -  biotopi
 -  Area Marina Protetta
 -  Boschi
 -  Area a vegetazione arbustiva e/o erbacea
 -  Zone aperte con vegetazione rada o assente
 -  Aree agricole
 -  Laghi e stagni
 -  Pantani e zone umide
 -  Reticolo idrografico
- Elementi territoriali interferenti**
-  Aree urbanizzate
 -  autostrade
 -  Strade statali e provinciali
 -  Ferrovie
 -  Cave ed attività estrattive
 -  Limiti comunali
 -  Altre strade

 Provincia Regionale di Siracusa

Piano Territoriale Provinciale
art. 12 L.R. 9/86
 art. 5 L.R. 48/91

Il sistema delle risorse ambientali e culturali

Elementi della rete ecologica



PTPSR

Presidente della Provincia On. Nicola Bono Assessore alla Pianificazione Territoriale e Protezione Civile Lidia Panuzzo Assessore ai Trasporti Roberto Centaro Assessore alla Viabilità e LLPP Paolo Caruso Assessore alla Tutela Ambientale Giuseppe Poidomani	Ufficio di Piano Responsabile e coordinatore del piano Ing. Angelo Di Pace Dott.ssa Marcella Mantaci Sig. Maurizio Gatto Sig. Francesco Lombardo Ing. Francesco Russo Collaboratori Ing. Elvio Bonafede Ing. Alessio Cammella Ing. Marina Di Martillo Ing. Fausto Campisi
--	--

Tavola **1.6**
Scala 1 : 75.000
 Dicembre 2010

Consulenza Scientifica del PTP
 D.A.U. Università degli Studi di Catania: Ing. D. La Rosa, Dr. D. Bella, Prof. P. La Greca, Prof. F. Martinico
 Laboratorio LAPP
 Ing. S. Capri, Ing. U. Giunta, Ing. G. Inturri, Ing. E. Rubiolotta, Prof. M. Ignaccolo